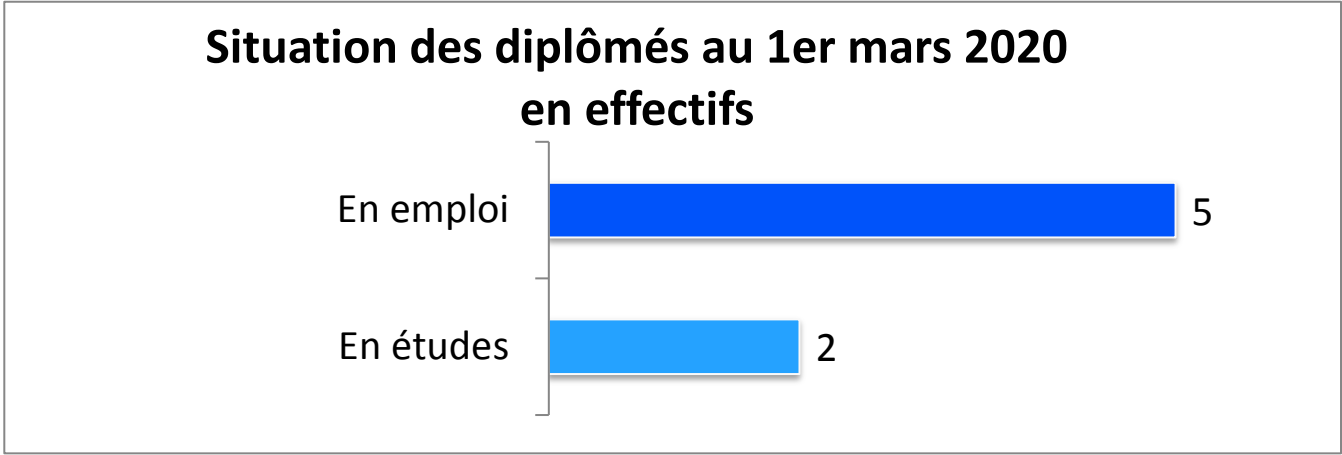
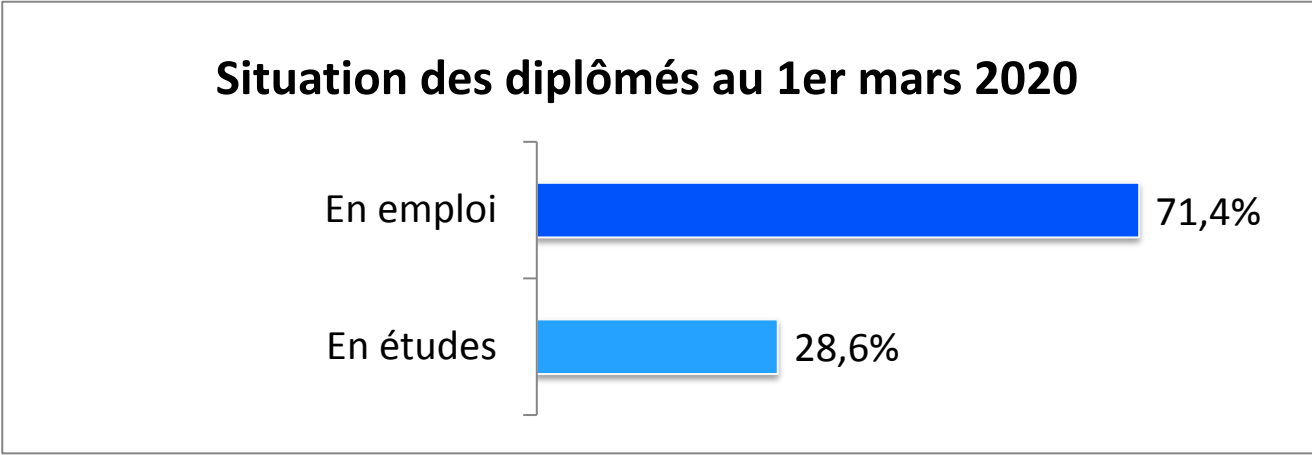



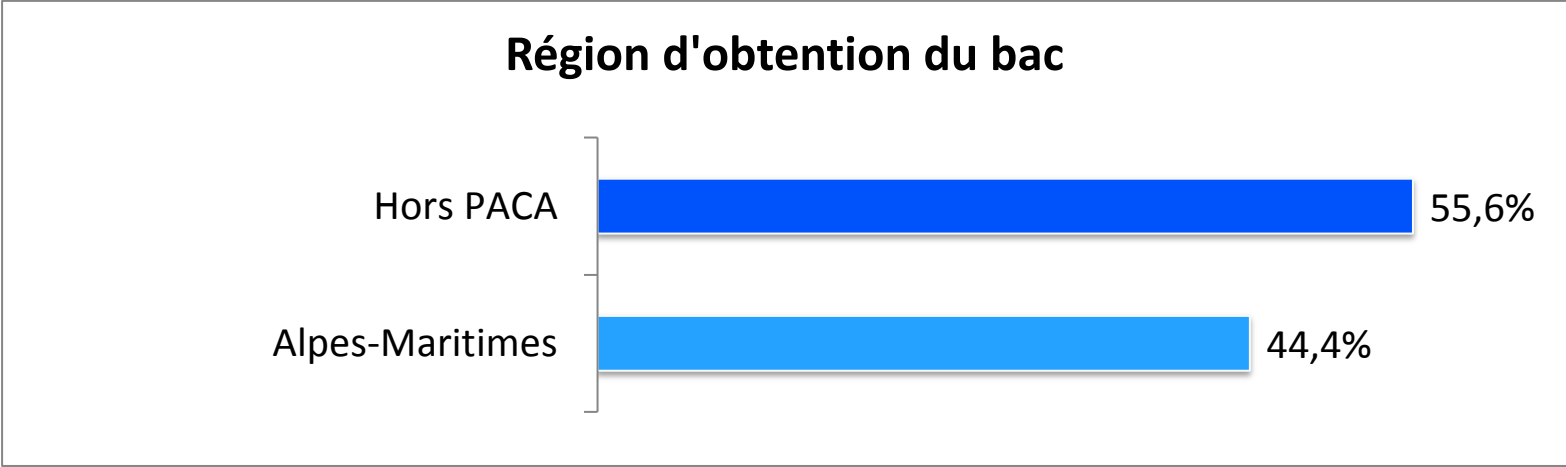
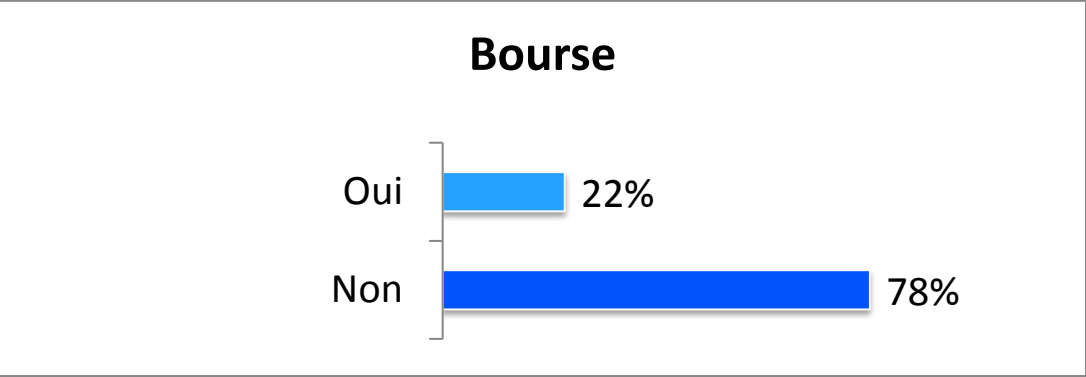
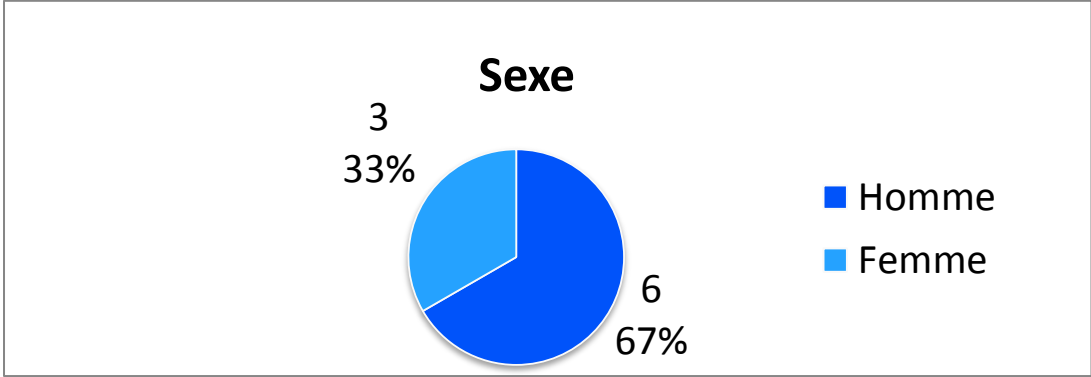
CARTOGRAPHIE, TOPOGRAPHIE ET SYSTEMES D'INFORMATION GEOGRAPHIQUE

Nombre de diplômés (sauf VAE ¹) :	9
Questionnaires exploités :	7
Taux de réponse :	78%

1 : Validation des Acquis de l'Expérience



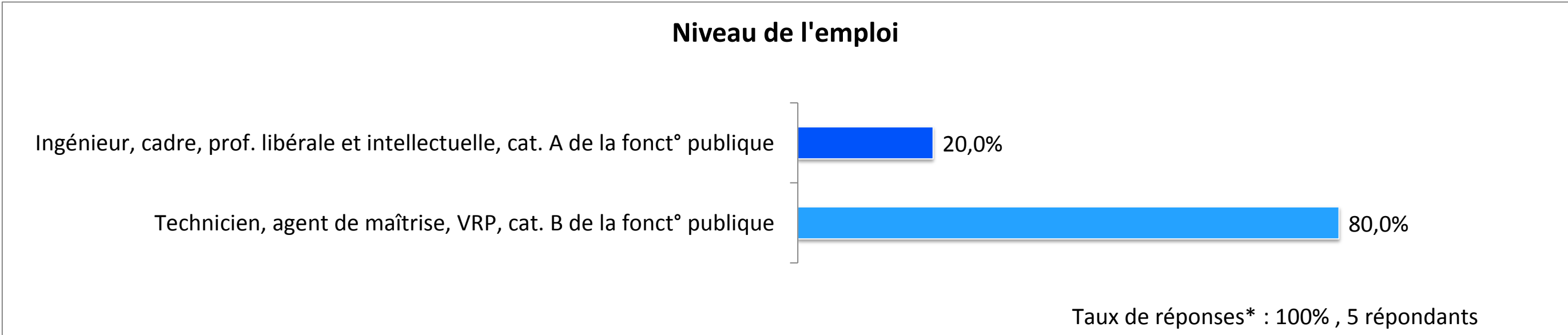
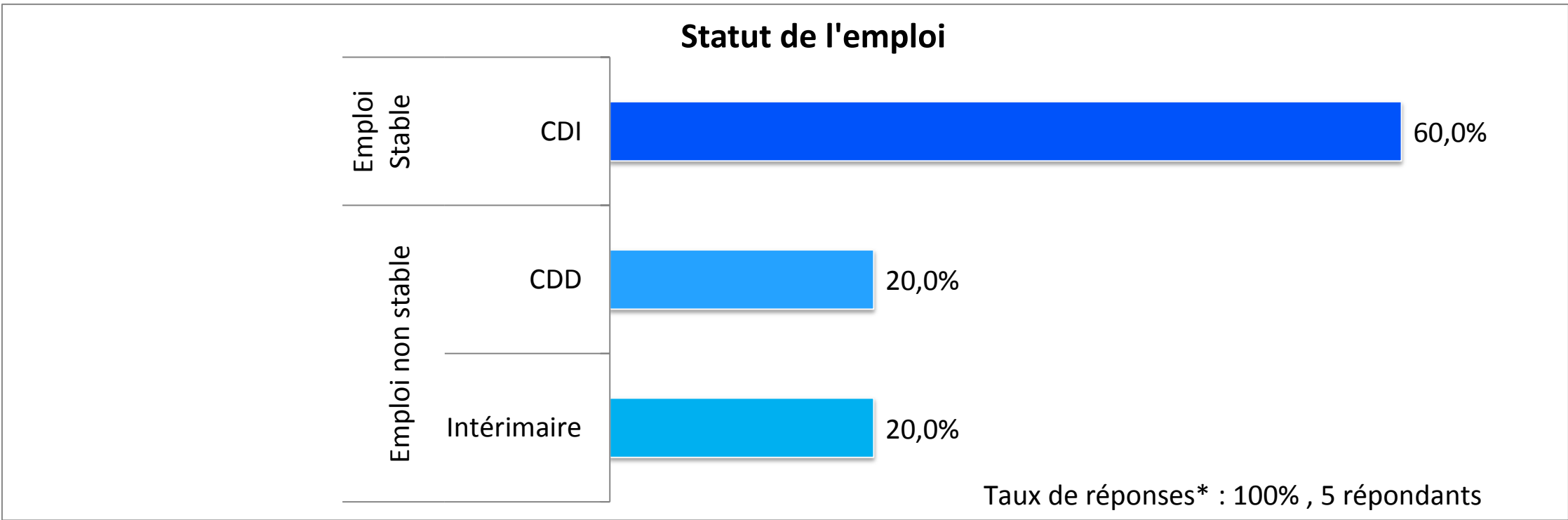
Caractéristiques socio-démographiques (ensemble des diplômés)



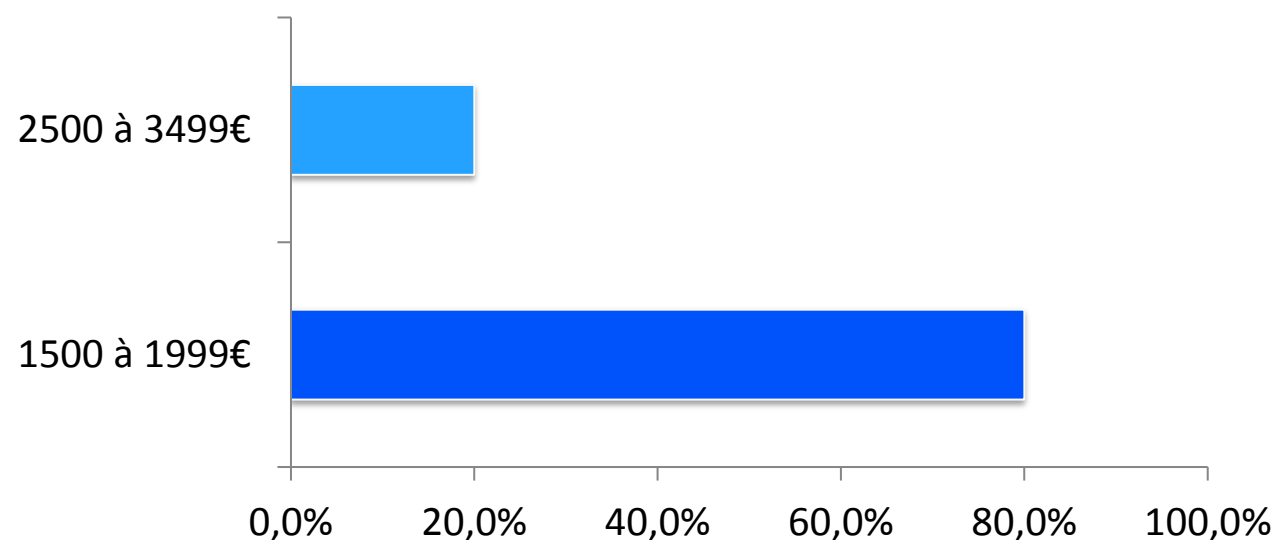
Diplômés sur le marché du travail



Diplômés en emploi



Niveau de rémunération (salaire mensuel net primes incluses)

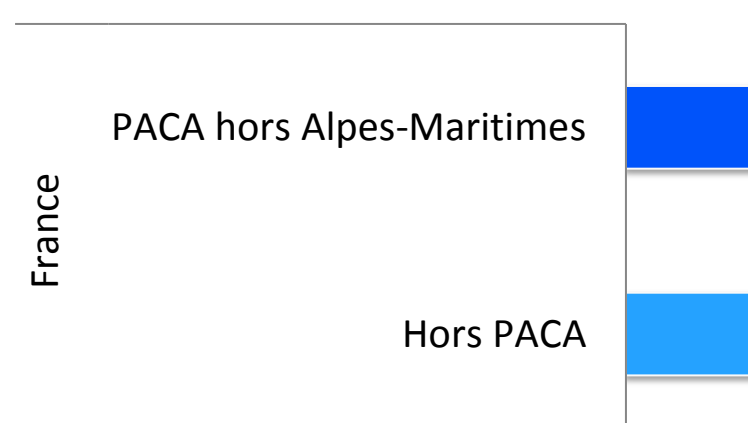


Taux de réponses* : 100% , 5 répondants

Temps de travail

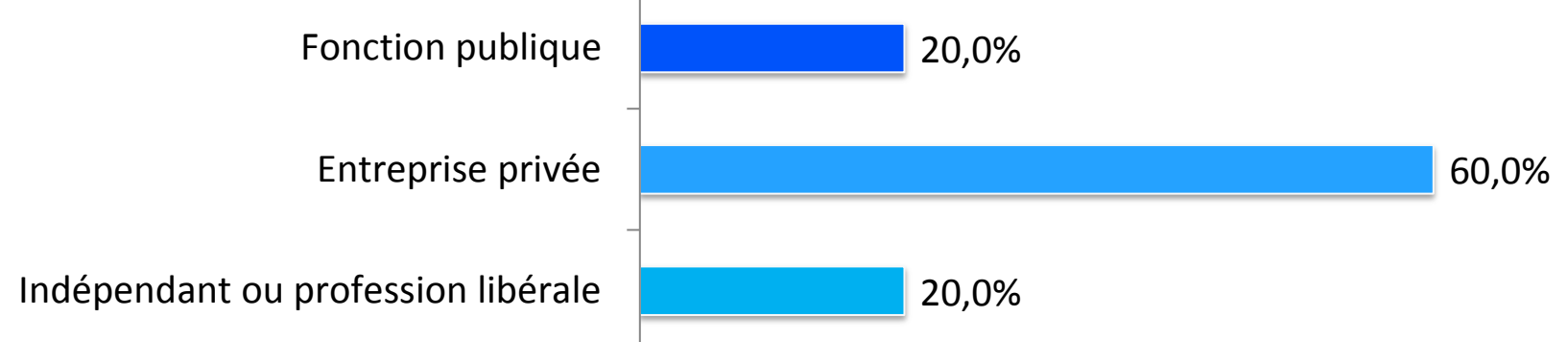


Localisation de l'emploi



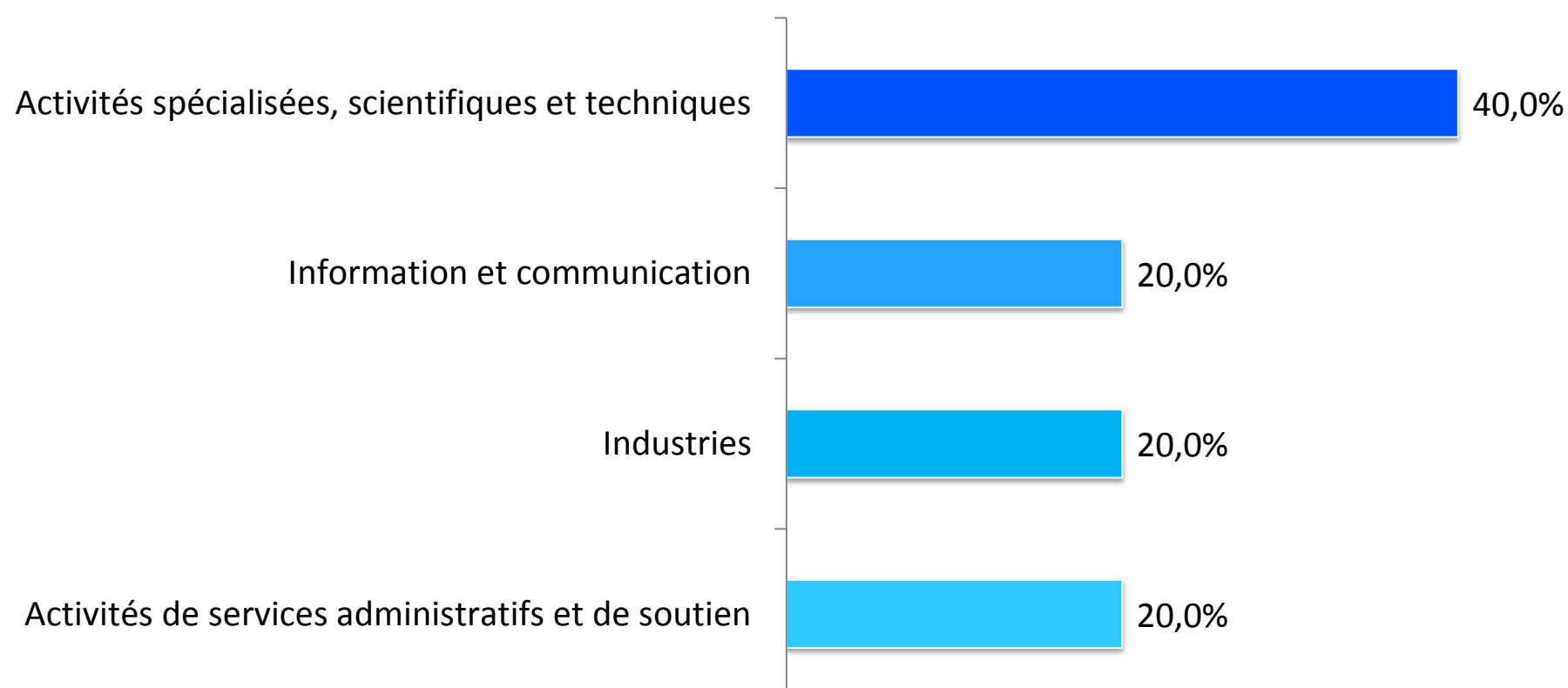
Taux de réponses* : 80% , 4 répondants

Type d'employeur



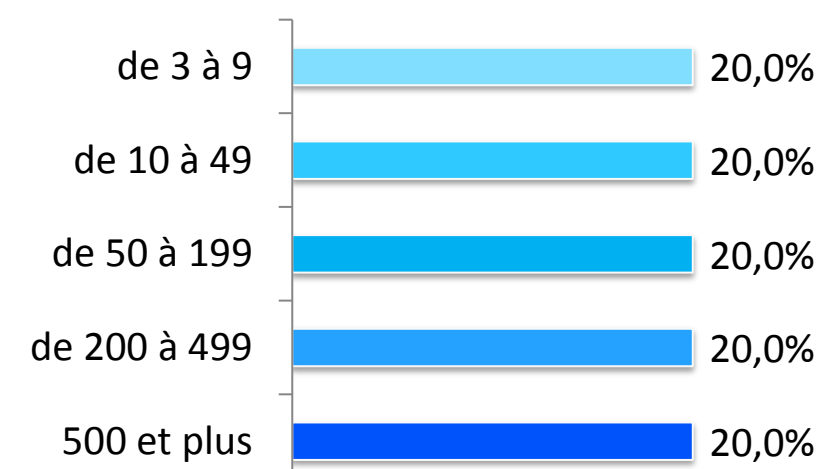
Taux de réponses* : 100% , 5 répondants

Secteur d'activité de l'entreprise



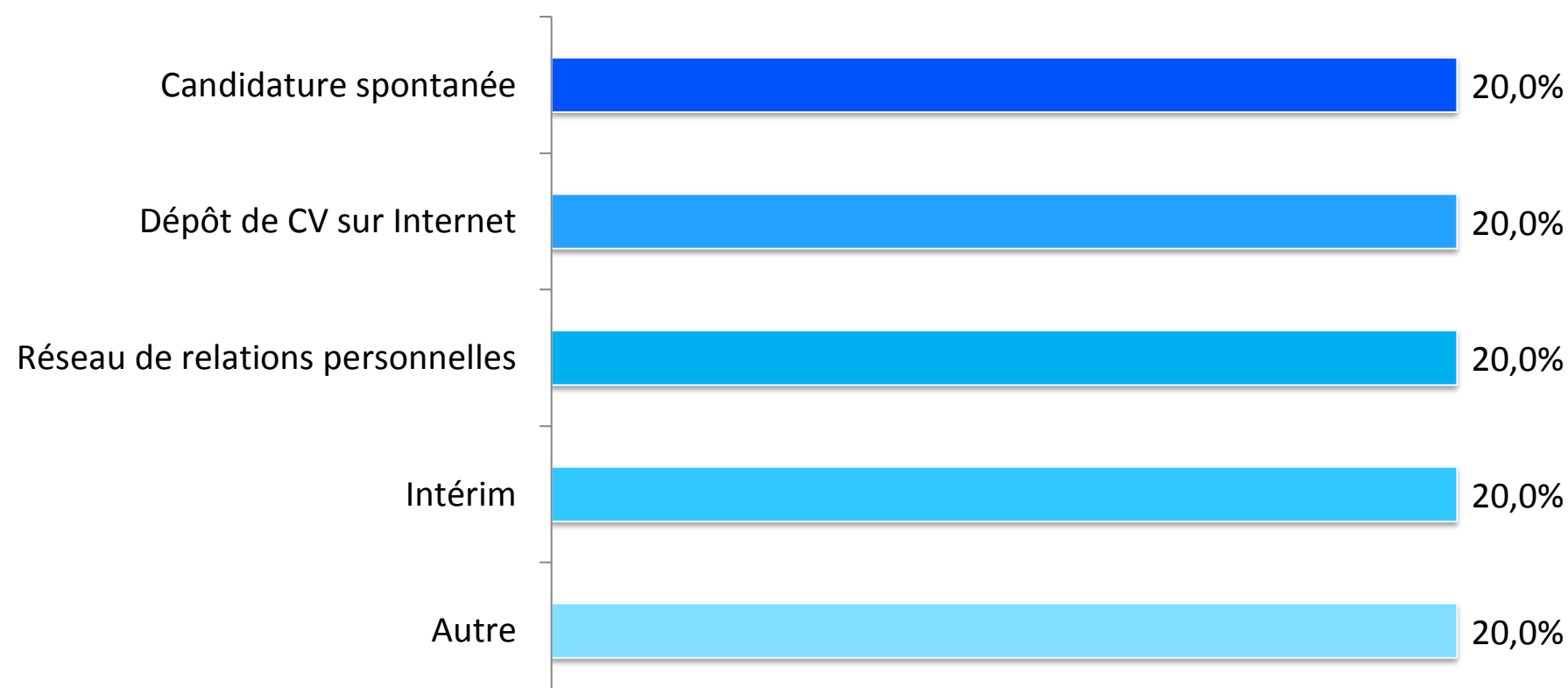
Taux de réponses* : 100% , 5 répondants

Effectif de l'entreprise



Taux de réponses* : 100% , 5 répondants

Mode d'obtention principal



Taux de réponses* : 100% , 5 répondants

* : **Taux de réponses sur les diplômés en emploi ayant répondu à l'enquête**